

ZEICHENERKLÄRUNG




Dorfgebiet § 5 BauNVO



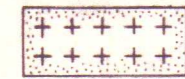
Kleinsiedlungsgebiet § 2 BauNVO




Allgemeines Wohngebiet § 4 BauNVO




Fläche für den Gemeinbedarf § 5 (2) 2 BBauG



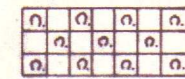
Grünfläche: Friedhof § 5 (2) 5 BBauG




Grünfläche: Parkanlagen § 5 (2) 5 BBauG




Fläche für die Landwirtschaft § 5 (2) 8 BBauG



Grünfläche: Dauerkleingärten § 5 (2) 5 BBauG



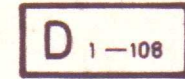
Fläche für die Forstwirtschaft § 5 (2) 8 BBauG




Wasserfläche § 5 (2) 6 BBauG




Abgrabungsfläche § 5 (2) 7 BBauG



Vorgeschichtliche Denkmäler




Überörtliche Hauptverkehrswege § 5 (2) 3 BBauG



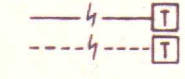
Örtliche Hauptverkehrswege § 5 (2) 3 BBauG



Landschaftsschutzgebiet § 5 (5) BBauG



Hochspannungsfreileitung u. Hochspannungskabel mit Trafo § 5 (2) 4 BBauG



Grenze des Änderungsbereiches



GEMEINDE SCHNAKENBEK

3. ÄNDERUNG DES FLÄCHENNUTZUNGSPLANES
M 1:5000

Ausgearbeitet vom Kreisbauamt des Kreises Herzogtum Lauenburg.

Beschlossen in der Sitzung der Gemeindevertretung am 27. 8. 1971

Ratzeburg, den 25. 11. 1970

Otto Blindrupf
Bürgermeister



Angenommen in der Sitzung der Gemeindevertretung am 16. 6. 1971

GENEHMIGT
GEMÄSS ERLASS
IV 11. 11. 71 - 53. 111
VOM 14. Jan. 1971
KIEL, DEN 14. Jan. 1971

Otto Blindrupf
Bürgermeister



Der Innenminister
des Landes Schleswig-Holstein

Öffentlich ausgelegt vom 5. 7. 1971 bis 5. 8. 1971

Die Genehmigung wurde in ortsüblicher Weise bekanntgemacht am 14. 1. 72

Die Auslegung wurde in ortsüblicher Weise bekanntgemacht am 22. 6. 1971

Otto Blindrupf
Bürgermeister

L.S. GEZ. UNTERSCHRIFT
Bürgermeister