




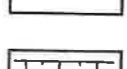


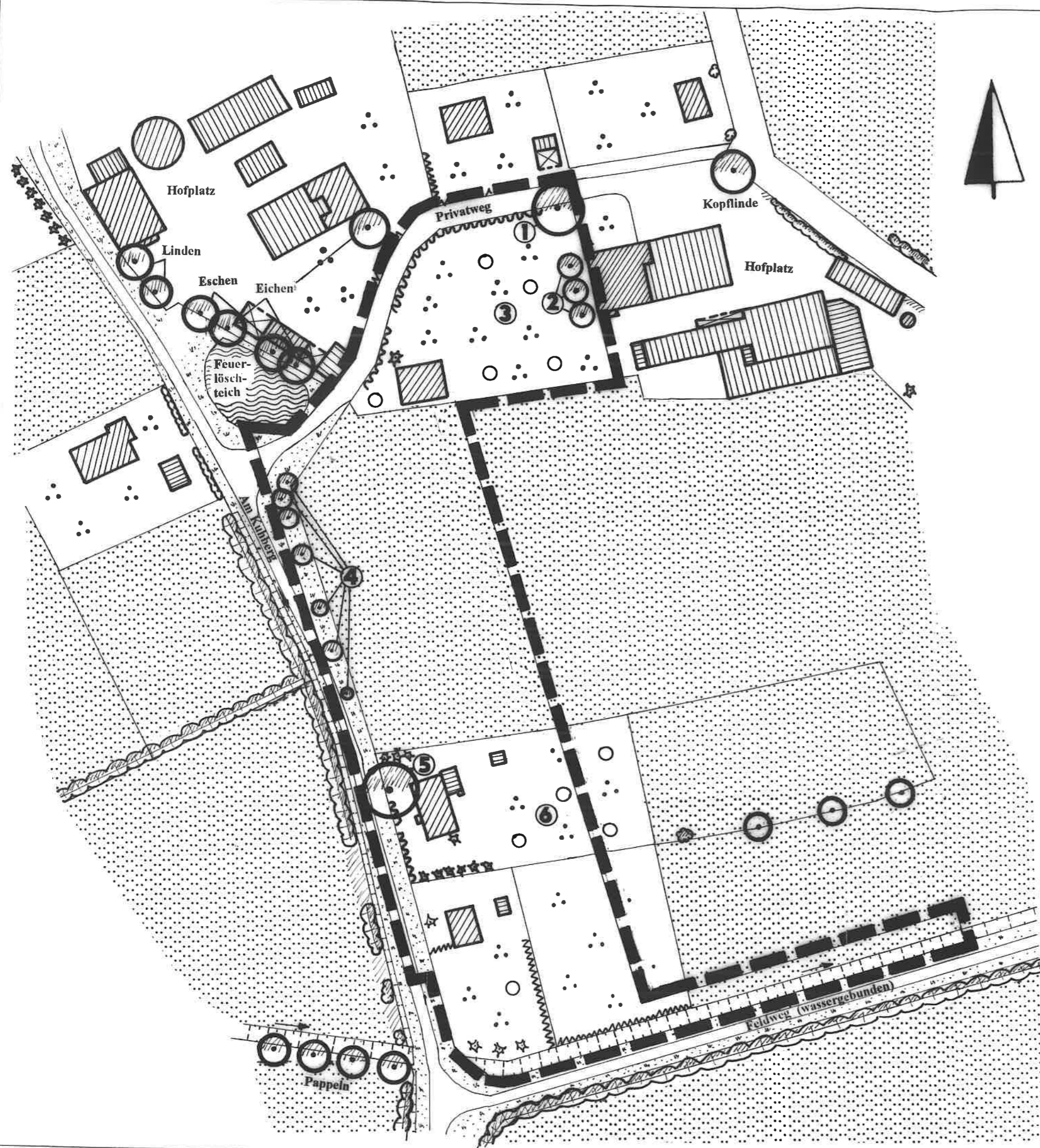


# ZEICHENERKLÄRUNG

- Bestand**
-  Grünland
  -  Knick
  -  Einzelbäume (Laubbaum/Nadelbaum)
  -  Laubhecke/Koniferenhecke
  -  ruderaler Gräsersaum
  -  Bebauung mit Garten
  -  Obstgarten
  -  Graben mit Flicrichtung
  -  Grenze des Geltungsbereiches




**Wertvoller Gehölzbestand: ①**


Nr.	Gehölzart	Lage	Ø ca. in cm	Schutzwürdigkeit
1	Stieleiche	Garten im Nordosten	60	++
2	3 Kopflinden	Garten im Nordosten	60	++
3	Obstgarten	Norden des Planungsgebietes	30	+
4	1 Stieleiche 2 Spitzahorne 2 Vogelkirschen 2 Roßkastanien	Baumreihe entlang "Am Kuhberg"	10 10 10/15 7/5	+ + + +
5	Stieleiche	Garten "Am Kuhberg"	100	++
6	Obstgarten	Garten "Am Kuhberg"	30	+

**FACHBEITRAG ZUR GRÜNORDNUNG  
B-PLAN NR. 1 - GEMEINDE KRUKOW  
KREIS HERZOGTUM LAUENBURG**

**BESTAND**  
Maßstab 1 : 1.000



RUTH SCHWEIZER  
Dipl. Ing. Landespflege  
Büro für Landschaftplanung  
Stavenkamp 3a  
23858 Reinfeld  
Tel./Fax 04533-4743



Bearbeiterin: Dipl. Ing. Elisabeth Bartels

14.2.97 Ruth Schweizer